

# La Méouge

27 Septembre 2008

Dégustation d'eau à la source

Le Contrat «Rivière Méouge»

Le site de Gourgoureau

Rappels historiques par Raymond Chauvet

Circuit pédestre dans les gorges



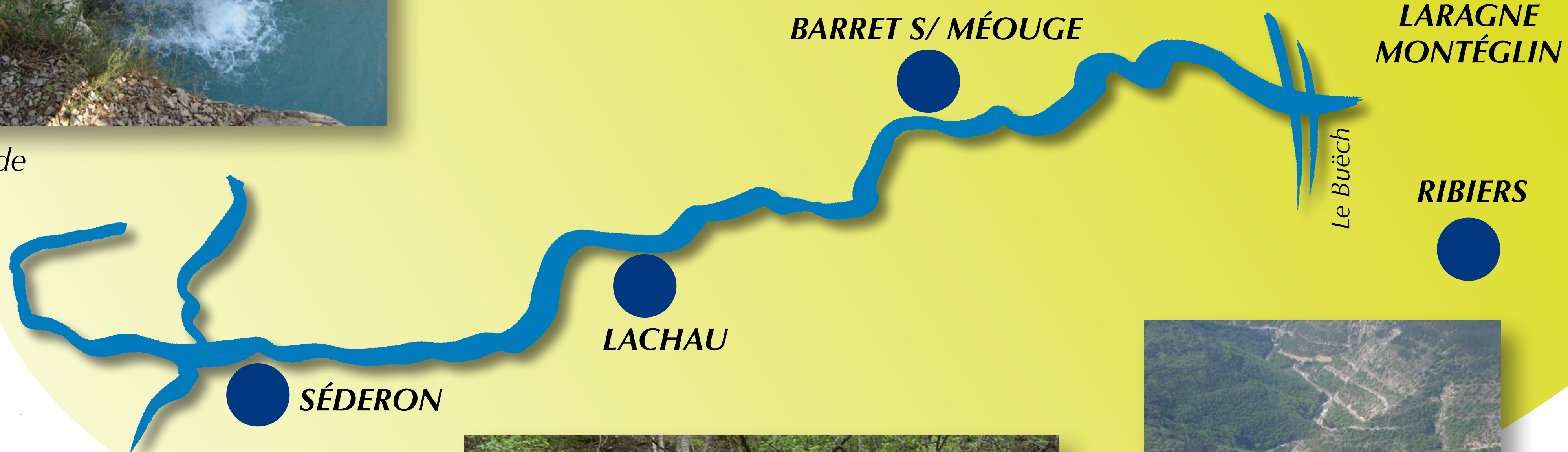
Le Pont Roman




Le circuit pédestre




Cascade



La Source



Au début est un torrent



Vue du ciel

## Quelques chiffres :

**Source :** Commune de Barret-de-Lioure (26), au Nord de la montagne d'Albion

**Confluence avec le Buëch :** Châteauneuf-de-Chabre (05)

**Longueur en km :** 39,6 km

**Surface du bassin versant :** 229 km<sup>2</sup>

La Méouge est gérée par le Syndicat Intercommunautaire d'Entretien de la Méouge (SIEM) qui a mis en place le contrat de rivière de la Méouge en juin 2005.