

L'Eygues


1

20 octobre 2007

Dégustation d'eau à la source


Le futur contrat «Rivière L'AEygues»

La Chapelle Saint Honorat



La Chapelle Saint Honorat

Projet
Parc
naturel
régional
Baronnies Provençales



La cascade d'Aubres




20 octobre 2007
Dégustation d'eau à la source

NYONS



Le Pont Roman de Nyons



Les Gorges de l'Eygues

le Rhône

ORANGE

Quelques chiffres :

Source : commune de Laux-Montaux (26), au pied du Sommet de Peyle entre Drôme et Hautes-Alpes.

Confluence avec le Rhône : Caderousse (84)

Longueur en km : 114 km

Surface du bassin versant : 473 km²

Sur la partie drômoise, l'Eygues est gérée par le Syndicat Intercommunal de Défense des Rives de l'Eygues Supérieure et de l'Oule (SIDRESO) et le Syndicat Intercommunal de Défense des Rives de l'Eygues Inférieure (SIDREI). En Vaucluse, elle prend le nom d'Aygues et est sous la gestion du Syndicat Intercommunal pour l'Aménagement de l'Aygues (SIAA). Les trois syndicats mettent ensemble en place le contrat de rivière «l'AEygues».